



Pointe de l'Eyssina
2837 m

Pic de Crévoux
2649 m

Pic Saint André
2863 m

Col de Vars
2109 m

Cabane
Ecuelle

Col de Jaffeuil / Crevoux
2503 m

Pic de Chabrières
2746 m

Lac de Chabrières

Télésiège de la Mayt

Col des Saluces
2444 m

Sommet
de Peynier
2273 m

Les Claux

Crêtes de la Mayt

Razis
2545 m

Lac de
Peyrol
2140 m

Sainte-Marie

Sainte-Catherine

Saint Marcellin

Cabane
Pinée

Le Château

- 1 Sentier d'interprétation – La forêt des Escondus
- 2 Sentier des Sagnes
- 14 Sentier «bien-être» de la marmotte
- 27 Les Claux – Sainte-Marie par le chemin du facteur
- 28 Sainte-Marie – Sainte-Catherine
- 29 Sainte-Catherine – Saint-Marcellin
- 30 Saint-Marcellin – Sainte-Marie
- 31 Le Château de Vars
- 32 Le Pont de la Salce
- 6 Sentier des Heureux
- 7 Crêtes de la Mayt
- 8 Sentier de Faudon
- 9 Balcons de Vars
- 10 Sentier d'interprétation – Le sentier de la Reine
- 12 Les Myrtilles
- 13 Le Grand Vallon
- 33 Le Bois de la Pinée
- 34 Cabane de la Pinée
- 35 Le Col de Vars
- 36 Le sommet de Peynier
- 11 Combe Froide et Ecuelle
- 37 Lac des 9 couleurs
- 38 Mortice
- 3 Pic de Chabrières par les Crêtes du Jas du Boeuf
- 4 Pic de Chabrières par le Col de Jaffeuil
- 5 Pic de Chabrières par le Col Sans Nom
- 25 Crêtes de Vars par le Val
- 26 Vallon Laugier
- 39 Crêtes de Vars par la Pinée
- 40 Crêtes de la Selle

- N Navette
- P Parking
- i Panneau randonnées
- Office de tourisme
- RM Caisse des remontées mécaniques
- Sentiers d'interprétation
- Point de vue
- Table d'orientation
- Parcours santé
- Luge du Caribou
- Vars Mountain Kart

- Itinéraire vert
- Itinéraire bleu
- Itinéraire rouge
- Itinéraire noir




















LÉGENDE

- 20 Sentier du Tétrasyre
- 21 Tour du Val
- 22 Oratoire et source de la Font Sancte
- 23 Arbres remarquables
- 24 Pointe d'Escreins



LÉGENDE

- | | |
|---|--|
|  Chalet d'accueil |  Sentiers Existants (non détaillés dans ce document) |
|  Panneau Informations sentiers |  Route d'accès Val d'Escreins |
|  Parking principal de la réserve |  Aires de pique-nique : 33 espaces pique-nique et/ou BBQ sont à votre disposition dans la réserve. (Veuillez à vous renseigner sur les éventuelles restrictions relatives aux interdictions de feu) |
|  Patrimoine remarquable |  Itinéraires trail |
|  Parcours d'orientation |  Val'vert |
|  Refuge |  Val'bleu |
|  Cabane de Chalances |  Val'rouge |
|  Navette gratuite |  Sentier botanique |
| |  Cabane de Chalances |