

Guida pratica



7 passeggiate facili  
in famiglia



La riserva naturale  
della Val d'Escreins



Alla scoperta del  
patrimonio di Vars




Coup de Food, guida ai  
ristoranti e ai negozi di generi  
alimentari




Mappa MTB



Mappa dei villaggi



Guida famiglia

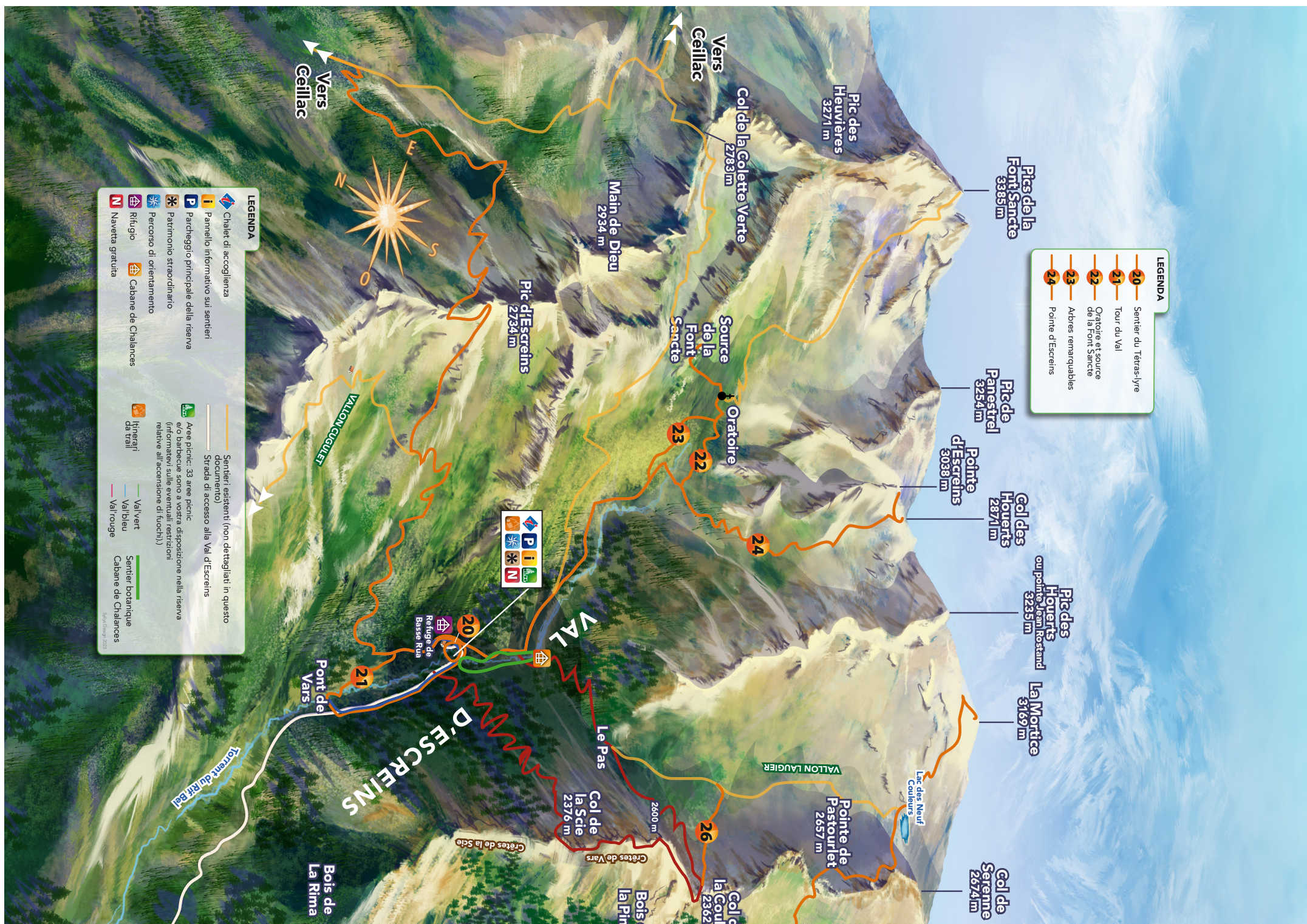


Itinerari da trail



**LA RISERVA NATURALE DELLA VAL D'ESCREINS È  
UN TERRITORIO «ZERO RIFIUTI»:**

Le aree per la raccolta differenziata sono a vostra  
disposizione nei villaggi di Vars  
DIMOSTRIAMOCI RESPONSABILI, TUTTI INSIEME





Pointe de l'Eyssina  
2837 m

Pic de Crévoux  
2649 m

Pic Saint André  
2863 m

Pic de Chabrières  
2746 m

Col de Vars  
2109 m

Cabane  
Ecuelle

Lac de Chabrières

Col de Jaffeuil // Grevoux  
2503 m

Col des Saluces  
2444 m

11

10

9

5

3

4

35

12

10

6

3

36

12

10

6

3

35

12

10

6

3

36

12

10

6

3

35

12

10

6

3

36

12

10

6

3

35

12

10

6

3

36

12

10

6

3

35

12

10

6

3

36

12

10

6

3

35

12

10

6

3

36

12

10

6

3

35

12

10

6

3

36

12

10

6

3

35

12

10

6

3

36

12

10

6

3

35

12

10

6

3

36

12

10

6

3

35

12

10

6

3

36

12

10

6

3

35

12

10

6

3

36

12

10

6

3

35

12

10

6

3

36

12

10

6

3

35

12

10

6

3

36

12

10

6

3

35

12

10

6

3

36

12

10

6

3

35

12

10

6

3

36

12

10

6

3

35

12

10

6

3

36

12

10

6

3

35

12

10

6

3

36

12

10

6

3

35

12

10

6

3

36

12

10

6

3

35

12

10

6

3

36

12

10

6

3

- 1 Sentier d'interprétation – La forêt des Escondus
- 2 Sentier des Sagnes
- 27 Les Claux – Sainte-Marie par le chemin du facteur
- 28 Sainte-Marie – Sainte-Catherine
- 29 Sainte-Catherine – Saint-Marcellin
- 30 Saint-Marcellin – Sainte-Marie
- 31 Le Château de Vars
- 32 Le Pont de la Salce
- 6 Sentier des Heureux
- 7 Crêtes de la Mayt
- 8 Sentier de Faudon
- 9 Balcons de Vars
- 10 Sentier d'interprétation – Le sentier de la Reine
- 12 Les Myrtilles
- 13 Le Grand Vallon
- 33 Le Bois de la Pinée
- 34 Cabane de la Pinée
- 35 Le Col de Vars
- 36 Le sommet de Peynier
- 11 Combe Froide et Ecuelle
- 37 Lac des 9 couleurs
- 38 Mortice
- 3 Pic de Chabrières par les Crêtes du Jas du Boeuf
- 4 Pic de Chabrières par le Col de Jaffeuil
- 5 Pic de Chabrières par le Col Sans Nom
- 25 Crêtes de Vars par le Val
- 26 Vallon Laugier
- 39 Crêtes de Vars par la Pinée
- 40 Crêtes de la Selle

**N** Navetta  
**P** Parccheggio  
**i** Cartello escursionistico  
**U** Ufficio del turismo  
**R00** Biglietteria degli impianti di risalita  
 Percorsi di interpretazione  
 Punto panoramico  
 Tavola di orientamento  
 Percorso di salute  
 Vars Mountain Kart  
 Bob du Caribou

Itinerario verde  
 Itinerario blu  
 Itinerario rosso  
 Itinerario nero

